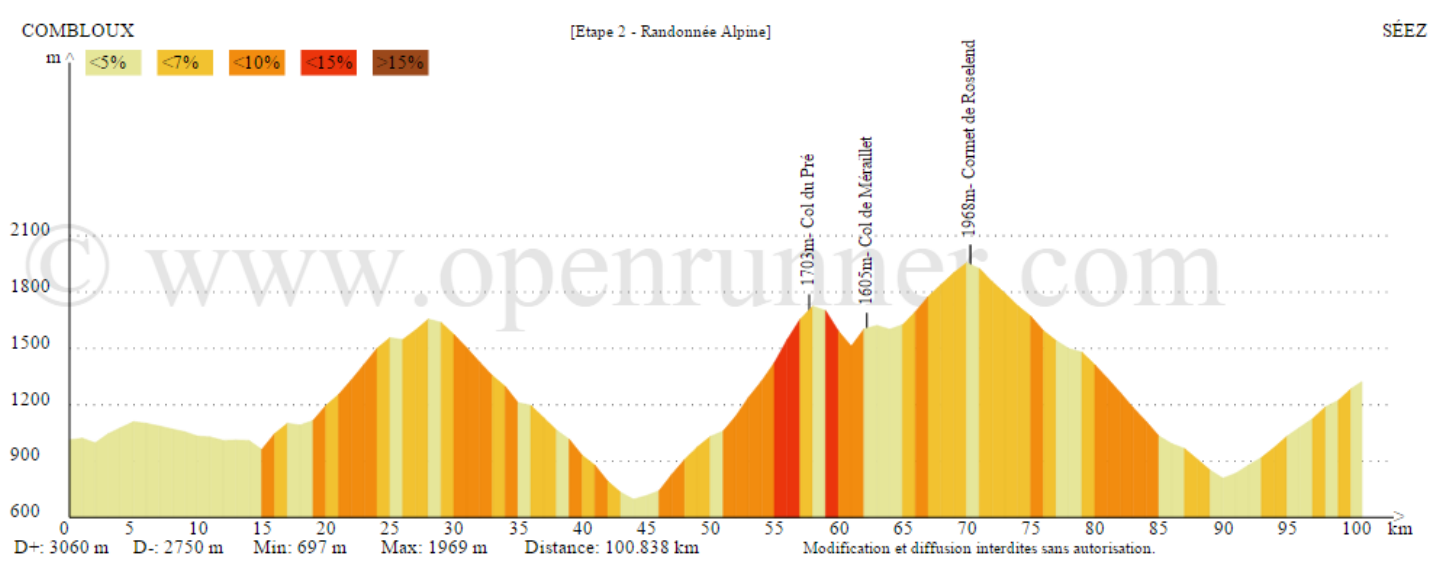


La Randonnée Alpine – Etape 2

Combloux – Séz

121.274km, Dénivelé 3481m



Combloux/Col des Saisies :

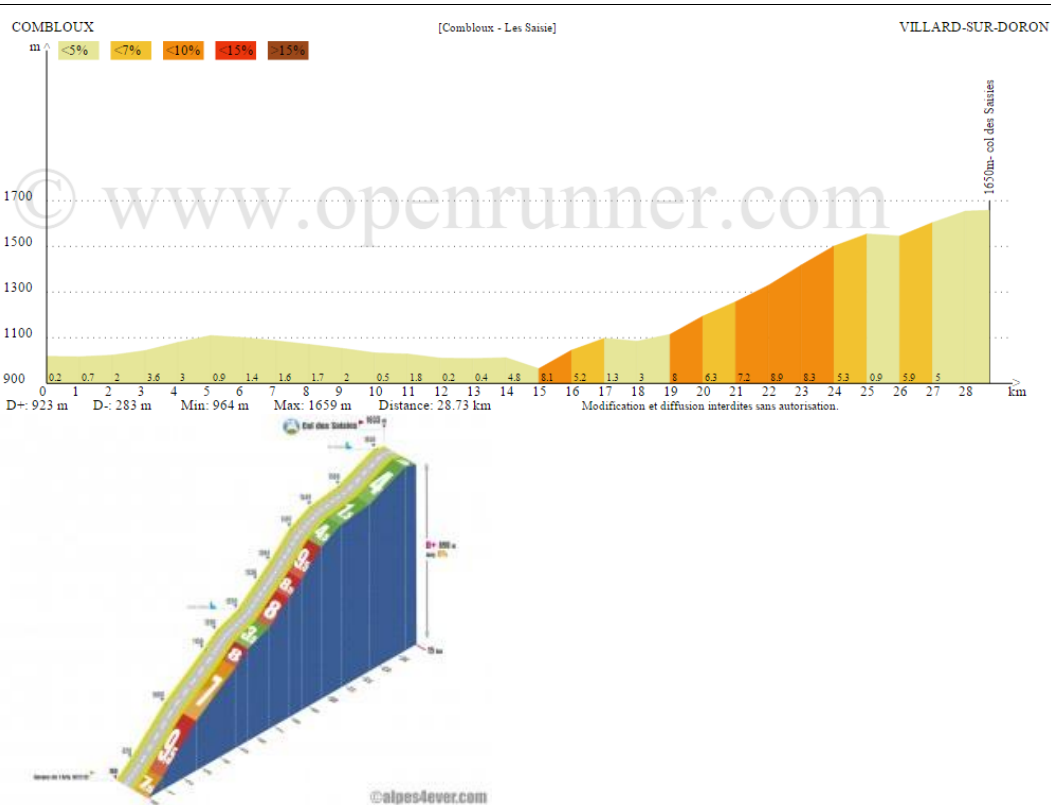
28.73 km

Dénivellation (+) 923 m

Dénivellation (-) 283 m

Durée estimée*

≈ 2h00'



Col des Saisies /Col des Prés :

Prés :

29.94 km

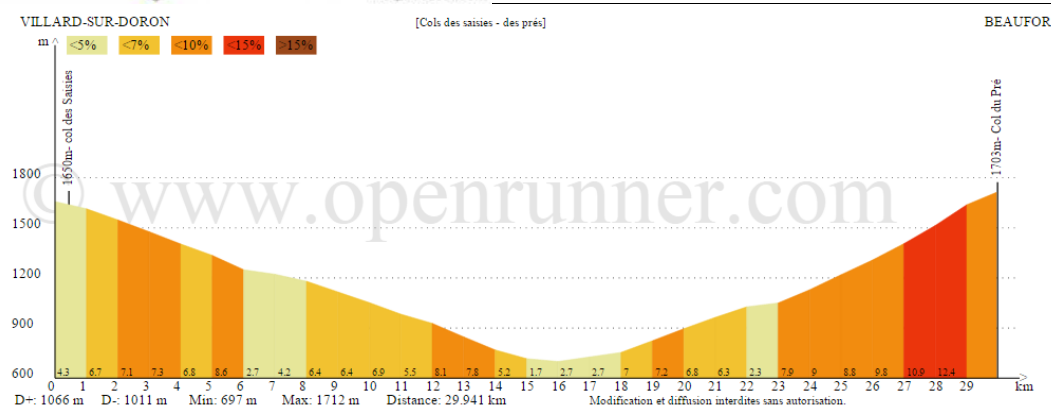
Dénivellation (+) 1066 m

Dénivellation (-) 1011 m

Durée estimée*

≈ 1h30'

Attention Contrôle obligatoire à Arèche



Col des Prés /Col de Méraillet :

Méraillet :

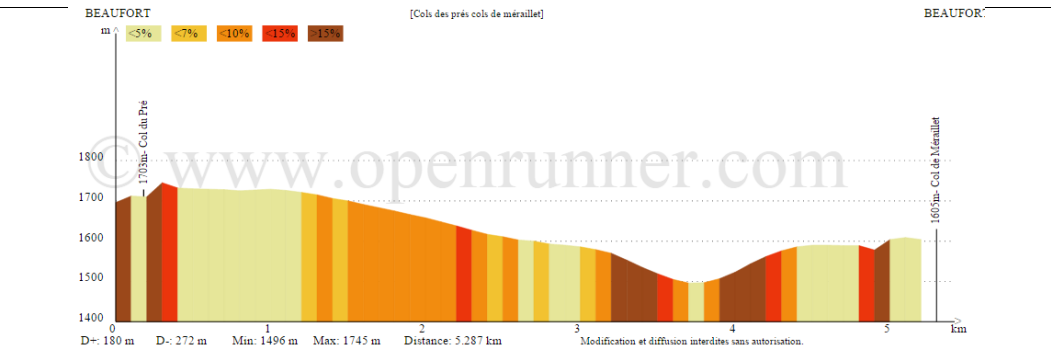
5.28 km

Dénivellation (+) 180 m

Dénivellation (-) 272 m

Durée estimée*

≈ 0h15'



Col de Méraillet /Cornet de Roseland :

Roseland :

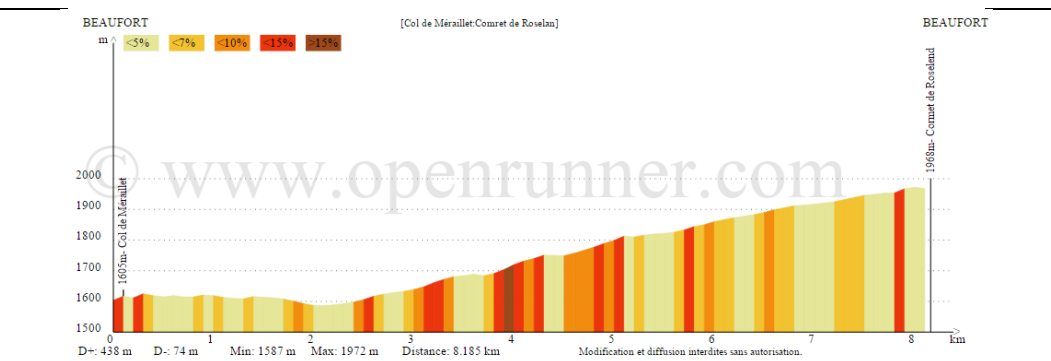
8.18 km

Dénivellation (+) 438 m

Dénivellation (-) 74 m

Durée estimée*

≈ 0h40'



Col de Méraillet /Cornet de Roseland :

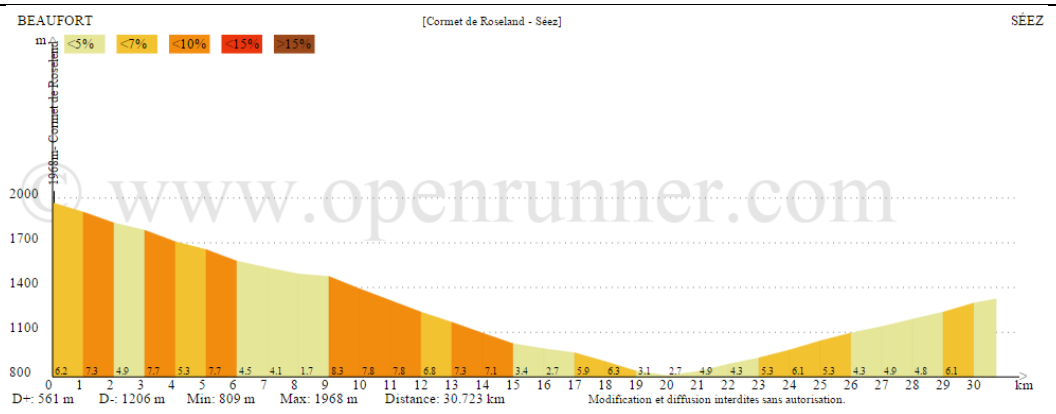
30.72 km

Dénivellation (+) 561 m

Dénivellation (-) 1206 m

Durée estimée*

≈ 1h24'



(*)50 km/h dans les descentes et 10 km/h en ascension

Total environs 5h49'

Contrôle n°1 : Arèches

Il y a un office du tourisme sur la D218A



Etape 2 – Combloux / Séez

