

# La Randonnée Alpine Léman-Adriatique

## Etape 10 –Vigo Di Cadore/Grions

137,580 km - Dénivelée 2363 m.

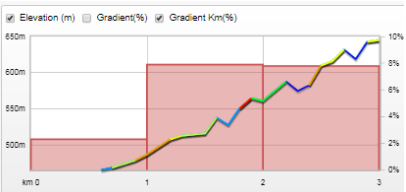
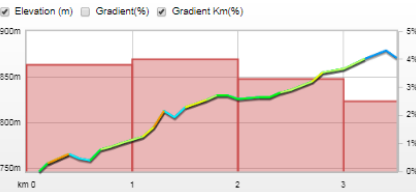
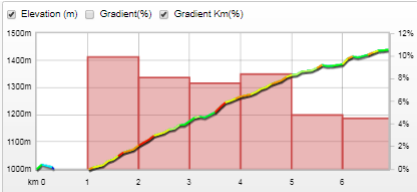
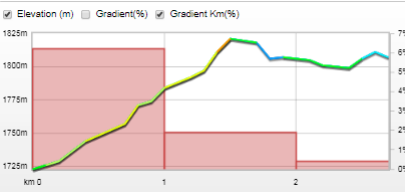
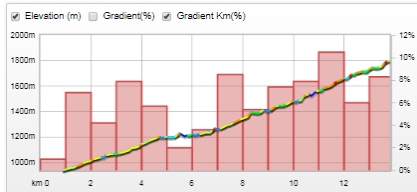
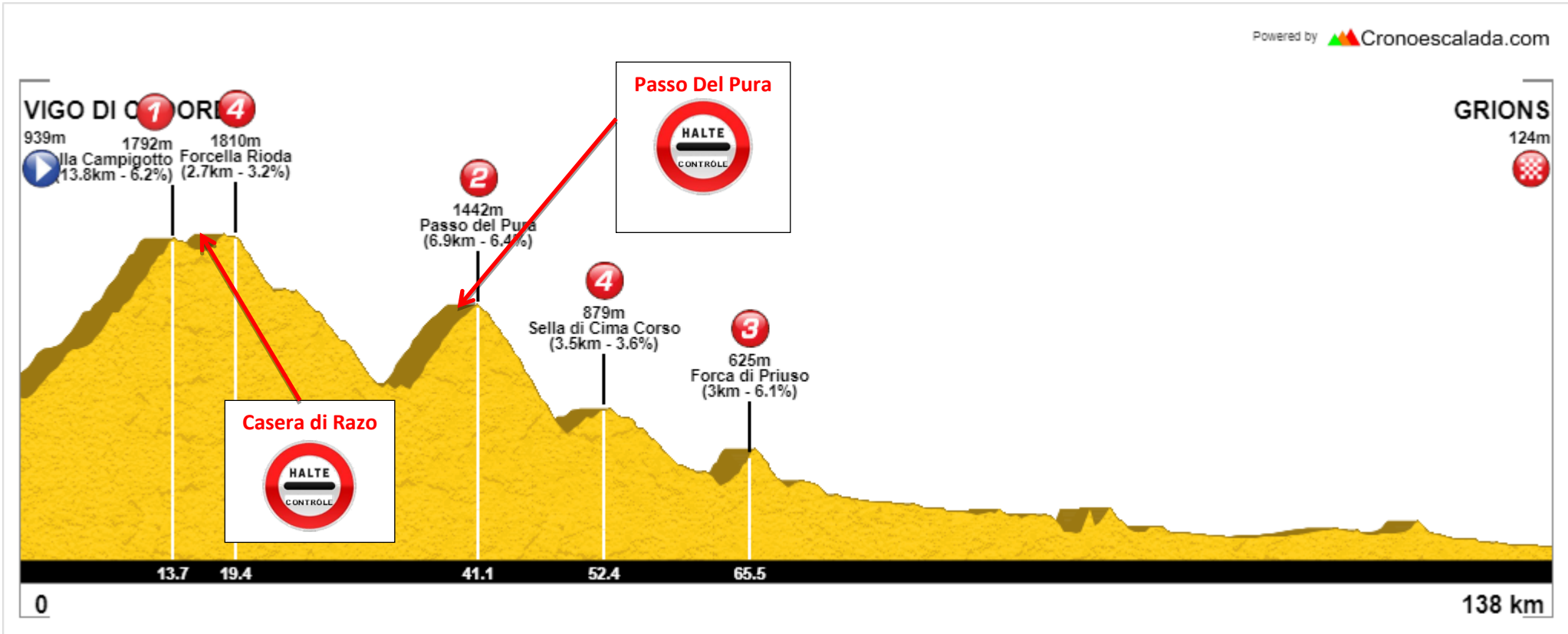


# Etape 10 –Vigo Di Cadore/Grions del Torres (reliefs)



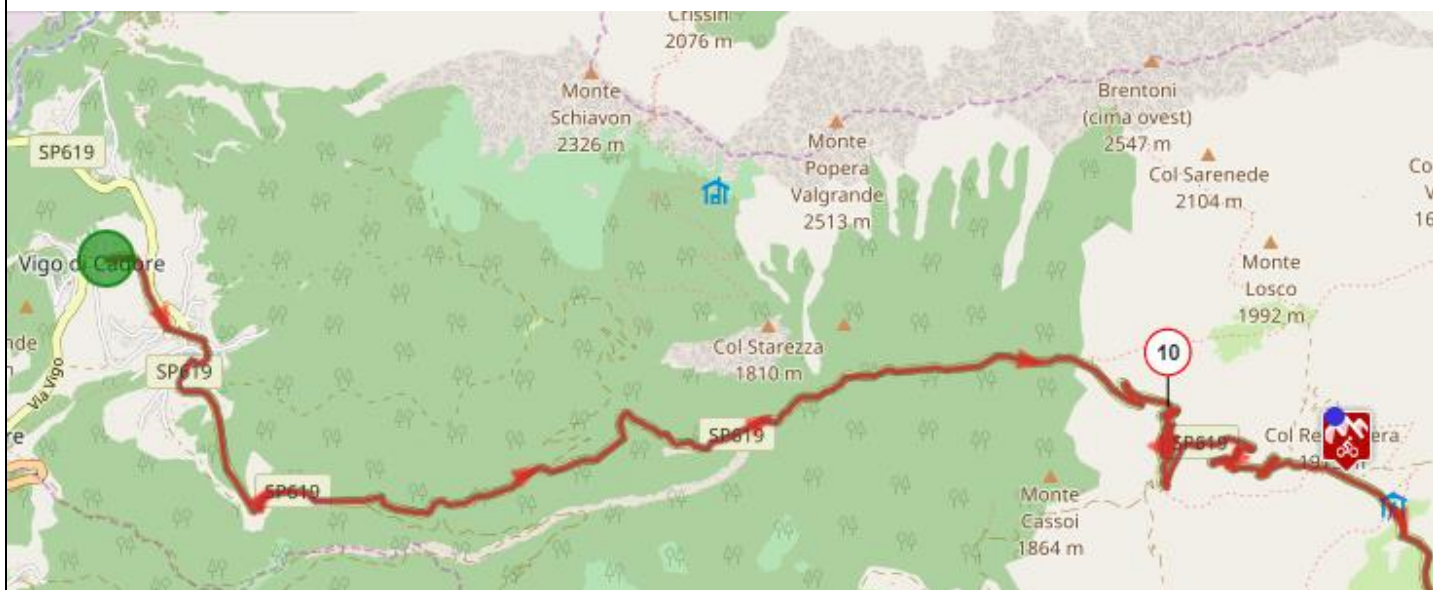
# Etape 10 –Vigo Di Cadore/Grions del Torres (profil)

Powered by Cronoescalada.com



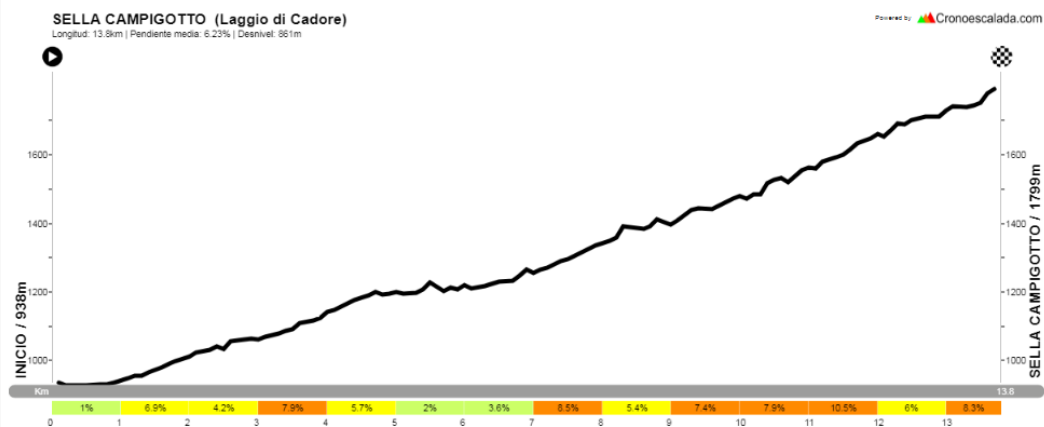
## Vigo Di Cadore / Sella Campigotto

A la sortie de l'hôtel prendre à droite sur la Via Pietro Da Rin Bettina jusqu'au carrefour avec la SP619 direction Laggio di Cadore/Casera Razzo. Rester sur la SP 619 jusqu'au col « Sella Campigotto ».



### Auronzo Di Cadore / Sella Campigotto :

Longueur : 22.80 km  
Dénivellation(+) : 1045 m  
Dénivellation(-) : 121 m  
% Moyen : 4.3%  
% Maximal : 10,7%  
Durée estimée\* ≈ 1h47'



## Sella Campigotto/Sella di Razzo

Au Sella Campigotto rester sur le SP619 jusqu'à la Casera di Razzo où se trouve un contrôle obligatoire. Continuer ensuite sur la SP619 jusqu'au carrefour avec la SP 33. Prendre alors à droite (SP33) direction Sauris jusqu'au col « Sella di Razzo ».



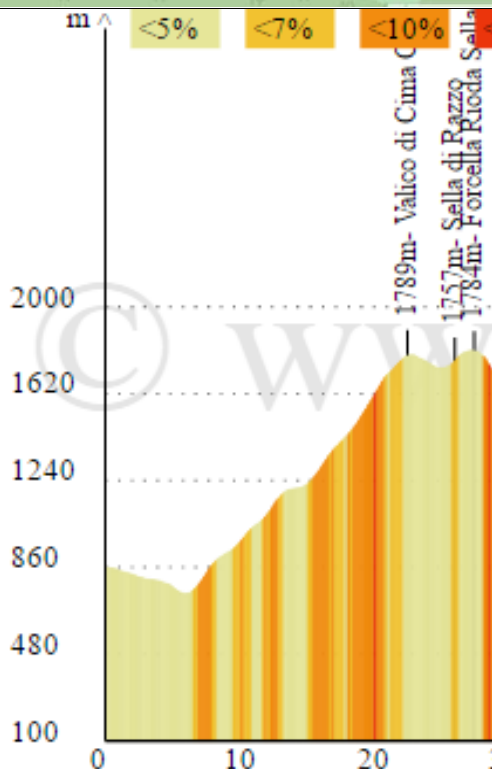
### Sella Ciampigottore/ Sella di Razzo :

Longueur : 3.600 km  
 Dénivellation (+): + 35 m  
 Dénivellation (-): - 67m  
 Durée estimée\* ≈ 10'

#### CASERA RAZZO

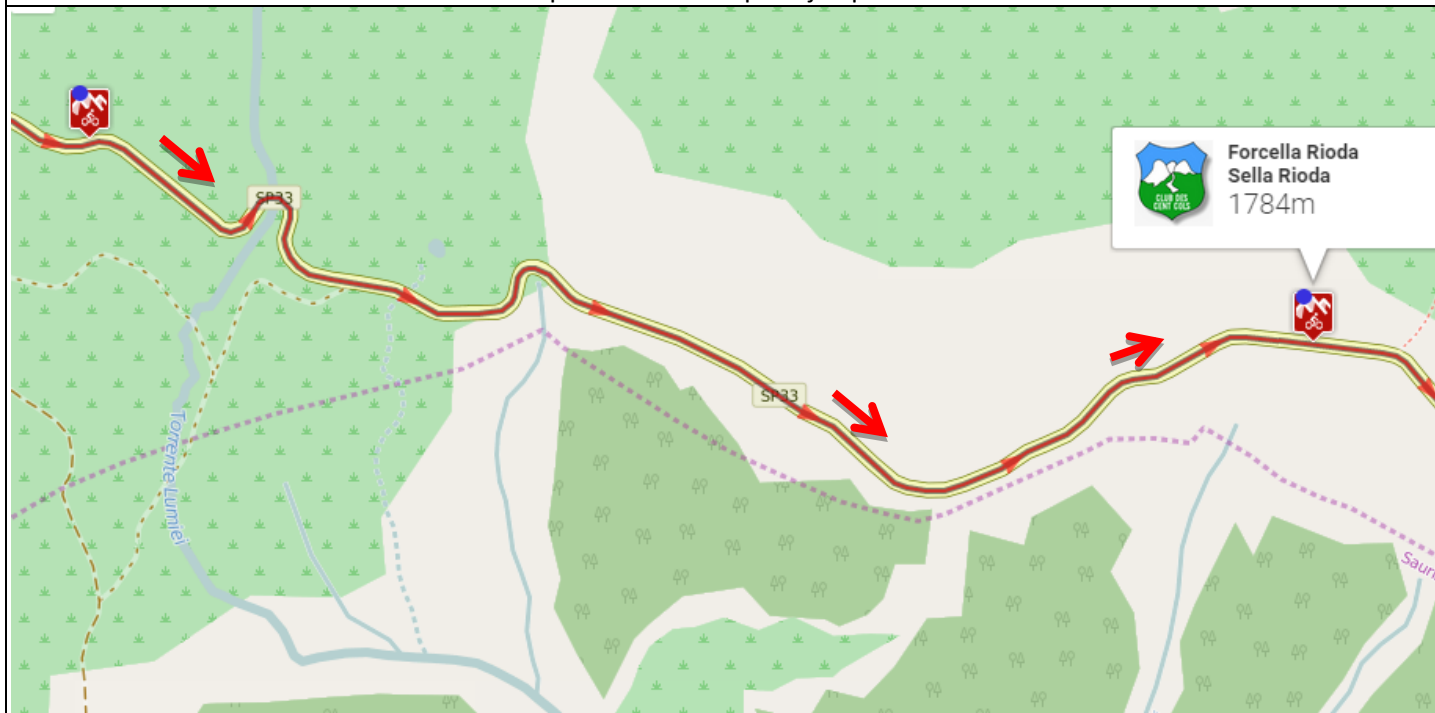


#### Sella di Razzo



## Sella di Razzo /Sella di Rioda

Rester sur la SP33 pour un saut de puce jusqu'au Sella di Rioda.



### Sella di Razzo /Sella di Rioda:

Longueur : 1,4 km

Dénivellation (+): +27 m

Dénivellation (-): - 11 m

Durée estimée\* ≈ 10'



## Sella di Rioda/Lago di Sauris

Rester sur la SP 33 qui un peu avant Sauris di Sopra devient la SP73. Après Sauris rester sur la SP 73 jusqu'au barrage du lago di Sauris. Au carrefour avec la Barrage prendre à droite sur le Barrage via St Valentino en direction de Passo del Pura. **Attention très peu de lumière dans le tunnel au bout du barrage et le tunnel est assez long.**



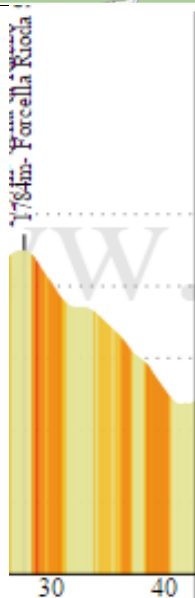
### Sella di Rioda/Lago di Sauris:

Longueur : 15.200 km

Dénivellation (+) : +22m

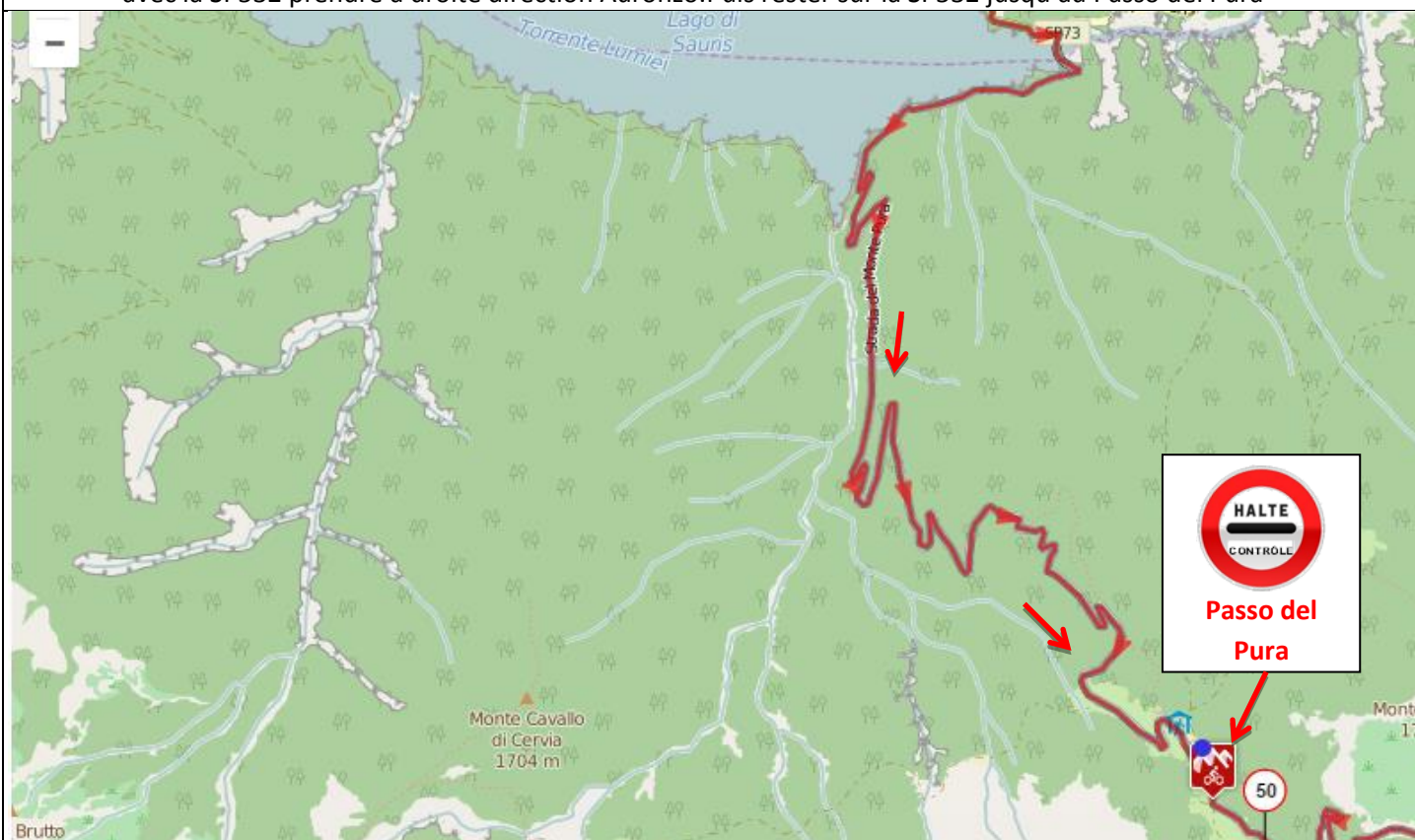
Dénivellation (-) : -817 m

Durée estimée\* ≈ 19'



## Lago di Sauris / Passo del Pura

Au Passo Di Monte Croce Di Comelico baculer dans la descente en restant sur la SS52 jusqu'à Padola. Au carrefour avec la SP532 prendre à droite direction Auronzo. Puis rester sur la SP532 jusqu'au Passo del Pura

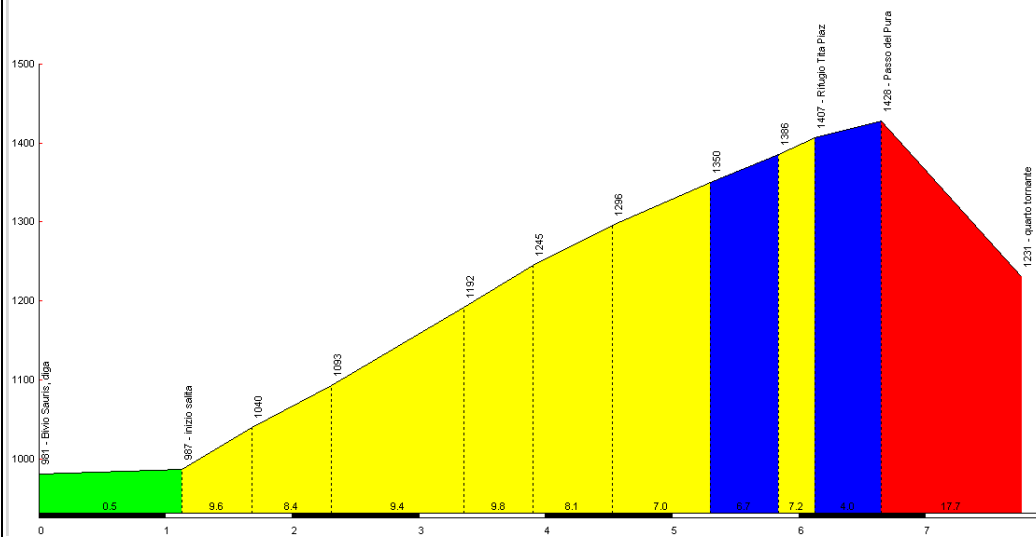


### Passo del Pura depuis Lago di Sauris :

Longueur : 6.50 km  
 Dénivellation : 448 m  
 % Moyen : 6.9%  
 % Maximal : 9.8%  
 Durée estimée\* ≈ 36'



Passo del Pura, da Lago di Sauris





## Passo del Pura/ Sella di Cima Corso

Au carrefour d'entre la Strada del Monte Pura et la SS 52 prendre à droite sur la SS52 en direction de « Forni di Sotto ». continuer sur la SS52 jusqu'au panneau du col (voir photo ci-dessous).



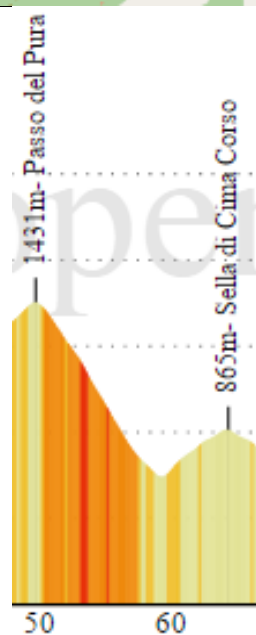
### Passo del Pura/ Sella di Cima Corso :

Longueur : 14,80 km

Dénivellation (+): +208m

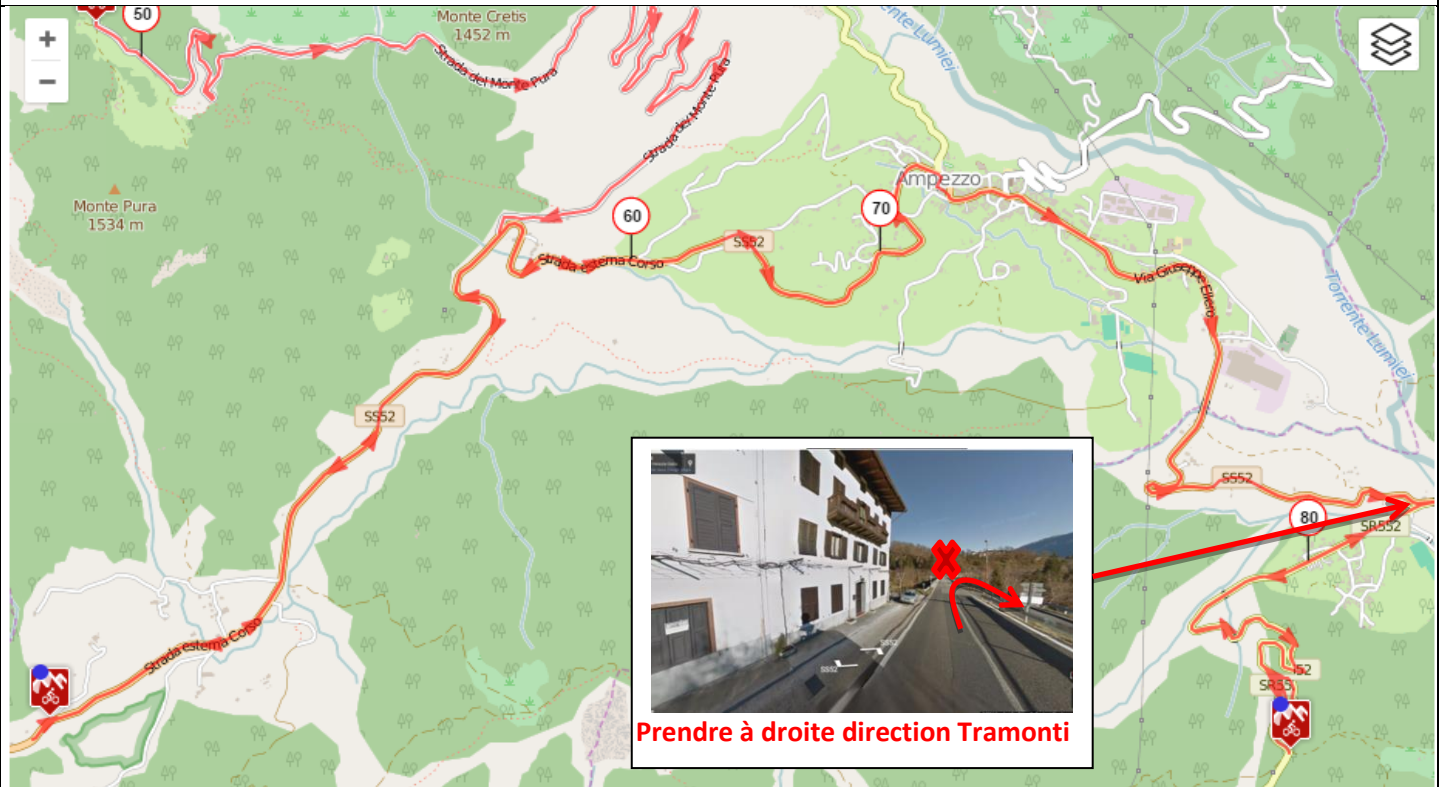
Dénivellation (-): -774 m

Durée estimée\* ≈ 42'



## Sella di Cima Corso/Forcella Di Priuso

Au Sella di Cima Corso faire demi tour et rester sur la SS52 jusqu'à Ampezzo. A Ampezzo continuer sur le SS52 jusqu'au carrefour avec la SR552 entre la localit  la Presca et Mediis. Au carrefour prendre   droite ( p le   cheveux) direction Tramonti. Rester sur la SR552 jusqu'au col de Forca Di Prusio. Attention il n'y a pas de panneau de col : le col se situe   hauteur d'une clairi re au sommet.



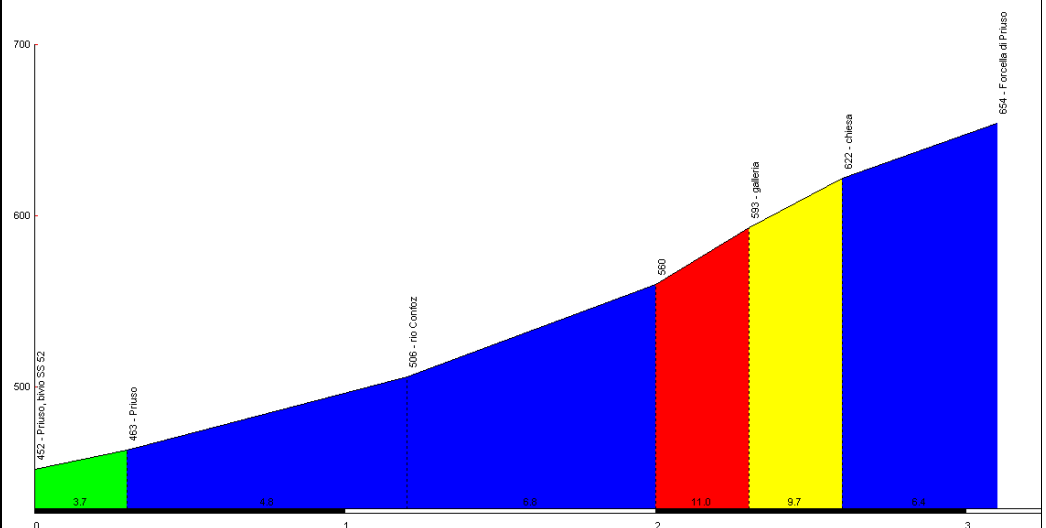
### Sella di Cima Corso/ Priuso :

Longueur : 10 km  
 D nivellation (+): +191m  
 D nivellation (-): -408 m  
 Dur e estim e\*   12'

### Forcella Di Priuso :

Longueur : 3.10 km  
 D nivellation : + 202 m  
 % Moyen : 6.9%  
 % Maximal : 11%  
 Dur e estim e\*   18'  
 Dur e totale estim e\*   30'

Forcella di Priuso, da Priuso



## Forcella Di Priuso/Tolmezzo

**1/** Au col faire demi-tour et redescendre sur Priuso et prendre à droite au carrefour avec la SS52 en direction de Udine/Tolmezzo. Rester sur la SS52 jusqu'au carrefour avec le SR355 à Villa Santana. Au rond-point prendre direction Tolmezzo/Udine en restant sur la SS52.

**1 et 2/** A l'entrée de Tolmezzo de suite après le pont prendre à gauche direction Tolmezzo **ne pas prendre direction Udine.**

**2/** Au rond-point suivant prendre direction Cavazzo par le SR512. A la sortie du pont suivant prendre à gauche sur la SR512 direction CAVAZZO.

**1**

**Surtout prendre Tolmezzo ne pas prendre Udine !!!**

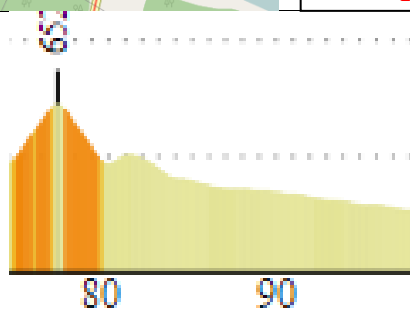
**au rond-point prendre direction Cavazzo**

**2**

**Au rond-point prendre direction**

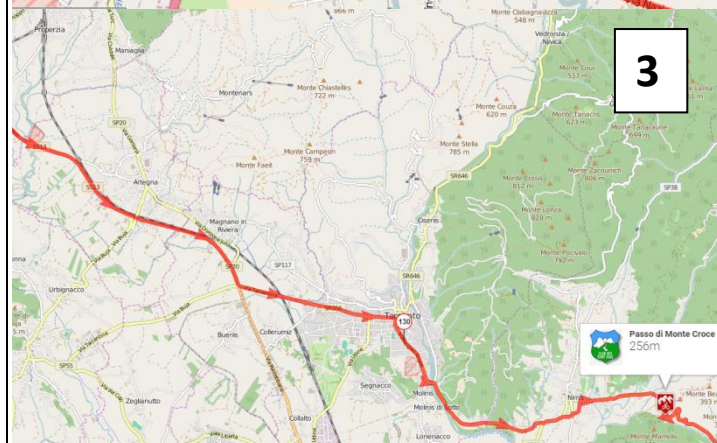
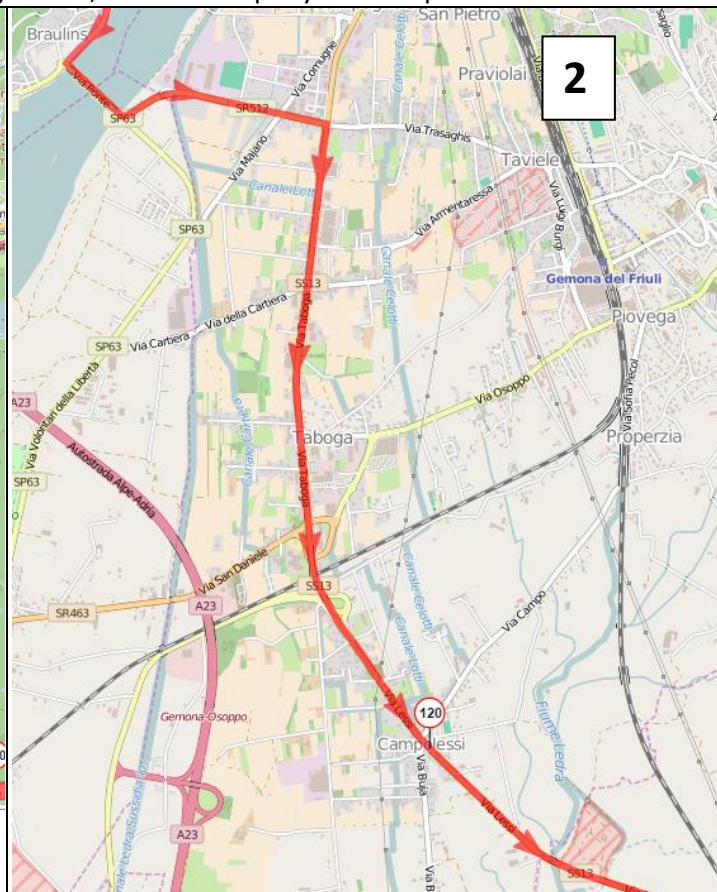
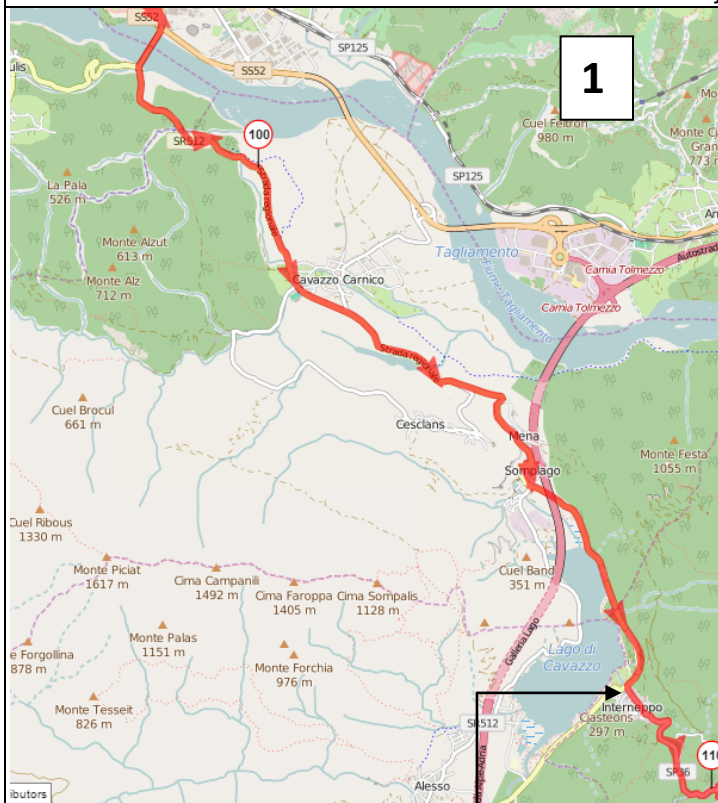
### Forcella Di Priuso/Tolmezzo :

Longueur : 23,4 km  
 Dénivellation (+): +34m  
 Dénivellation (-): -377 m  
 Durée estimée\* ≈ 30'



## Tolmezzo/Passo di Monte Croce

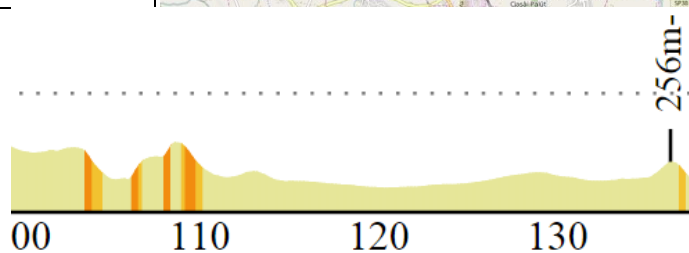
- 1/ A la sortie de Tolmezzo prendre la SR512 jusqu'à Interneppo. A interneppo prendre la SP36 direction Bordano
- 2/ rester sur la SP 36 jusqu'à Braulin/Germona. A Braulin prendre le pont sur la gauche. A la sortie du pont prendre à gauche direction Gemona sur la SR 512 Via Cavazzo. Rester sur cette voie jusqu'au carrefour avec la SS13. Prendre alors sur la droite direction Udine/Tarvisio sur la SS13.
- 3/ Rester sur la SS13 jusqu'au carrefour avec la SS356 et prendre à gauche direction Cividale/Tarcento **Ne pas prendre direction Udine !!!**. Traverser Tarcento en restant sur la SR356. Continuez sur la SR356 jusqu'au Bar du Montecroce nous sommes au dernier col de la journée, il ne semble pas y avoir de panneau.



**prendre la SP36 direction Bordano**

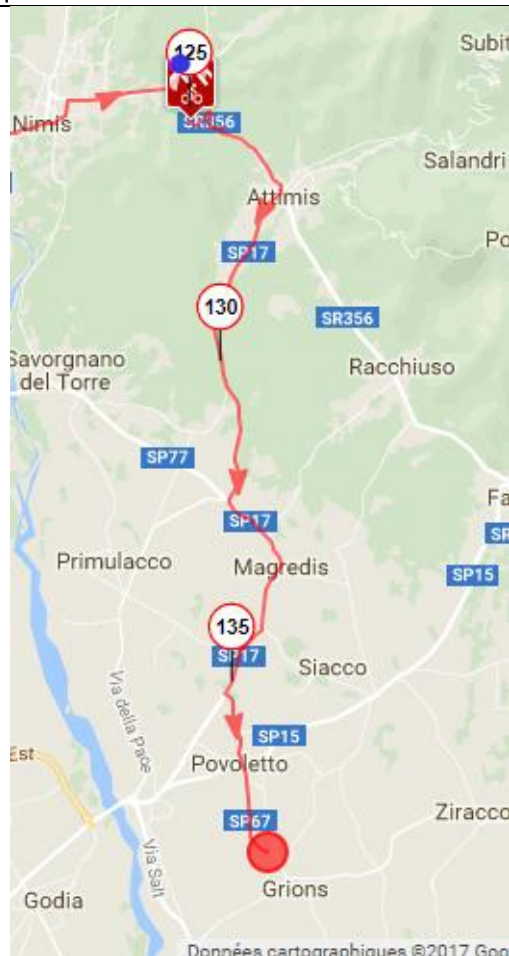
### Tolmezzo/Passo di Monte Croce :

Longueur : 38,8 km  
 Dénivellation (+): +290m  
 Dénivellation (-): -338 m  
 Durée estimée\* ≈ 1h30'



### Passo di Monte Croce/Grions del Torre

Rester sur la SR356 jusqu'à Attimis. A Attimis prendre à droite sur la SP17 direction Udine/Povoletto. Rester sur la SP17. A Masure di sotto-nuova prendre à gauche direction Grions/Povoletto sur la Via Dante Alighieri. Prendre la SP67 jusqu'à Grions. Prendre à droite sur la Via Monté Canin.



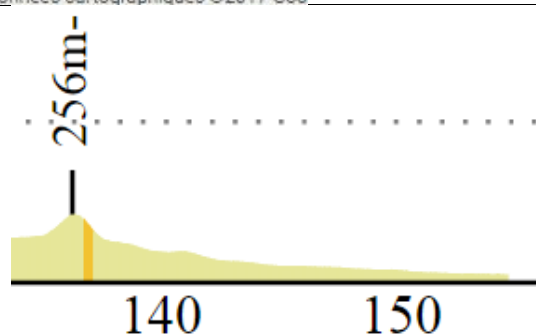
#### Forcella Di Priuso/Tolmezzo

Longueur : 18,4 km

Dénivellation (+): +5m

Dénivellation (-): -143 m

Durée estimée\* ≈ 22'



(\* ) 50 km/h dans les descentes et 10 km/h en ascension

Total ≈ 6 h 36'

#### Logistique de l'étape :

##### Départ :

Hotel Da Marco

Via Pietro Da Rin Bettina, 5,

32040 Vigo di Cadore, Italie

##### Arrivée :

Le Rondini

1 Via Monte Canin, 33040 Grions del Torre, Italie