

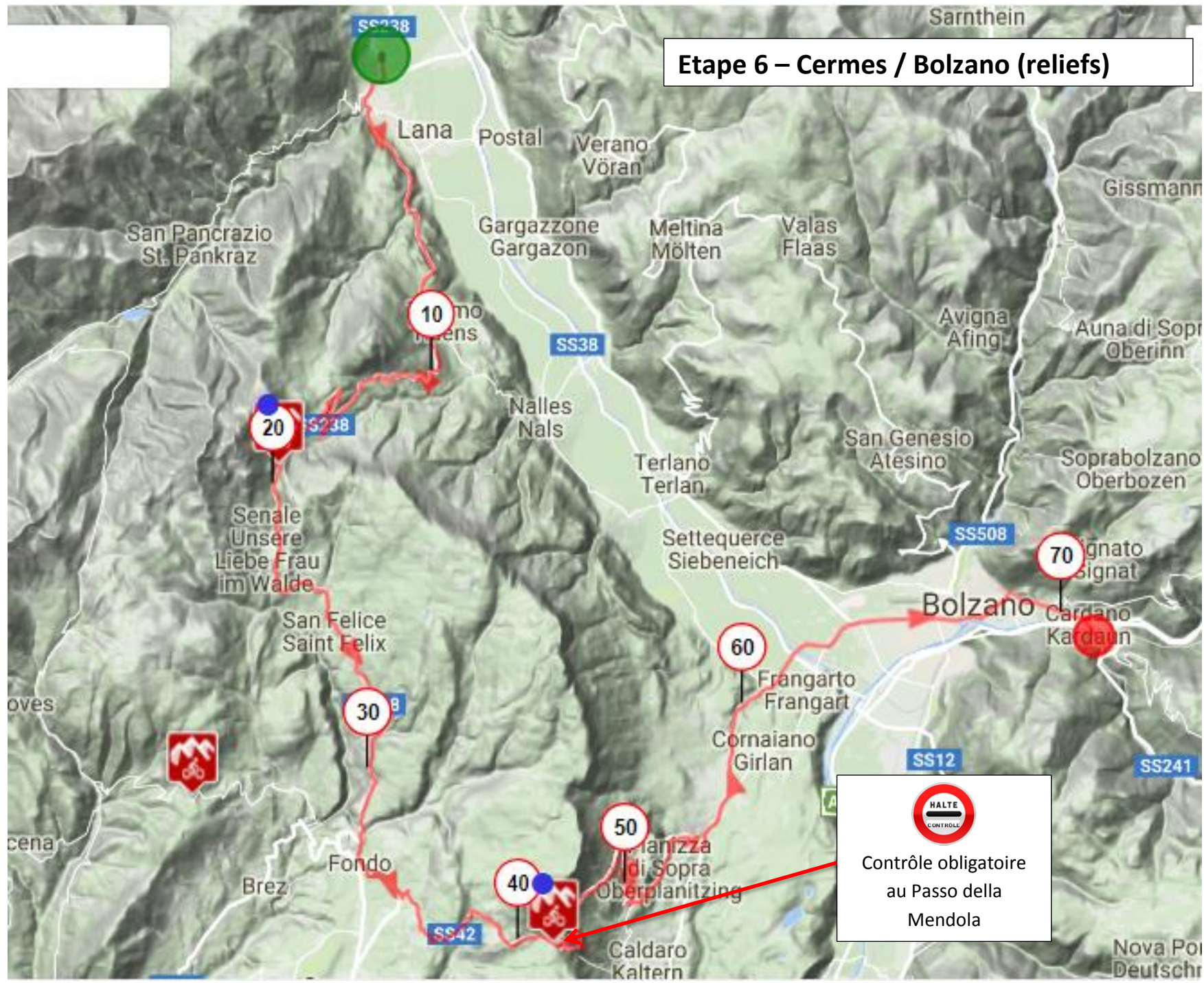
La Randonnée Alpine Léman-Adriatique

Etape 6 – Cermes / Cardano

70,900 km - Dénivelée 1760 m.



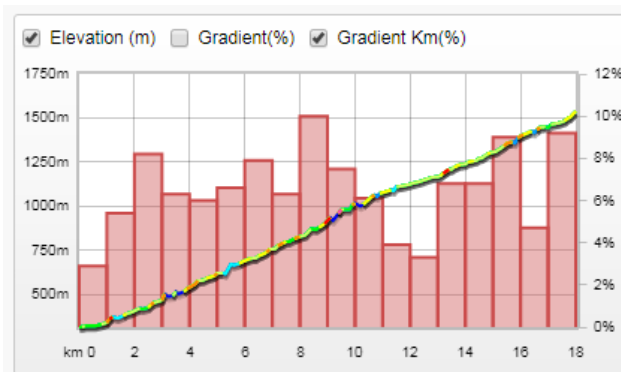
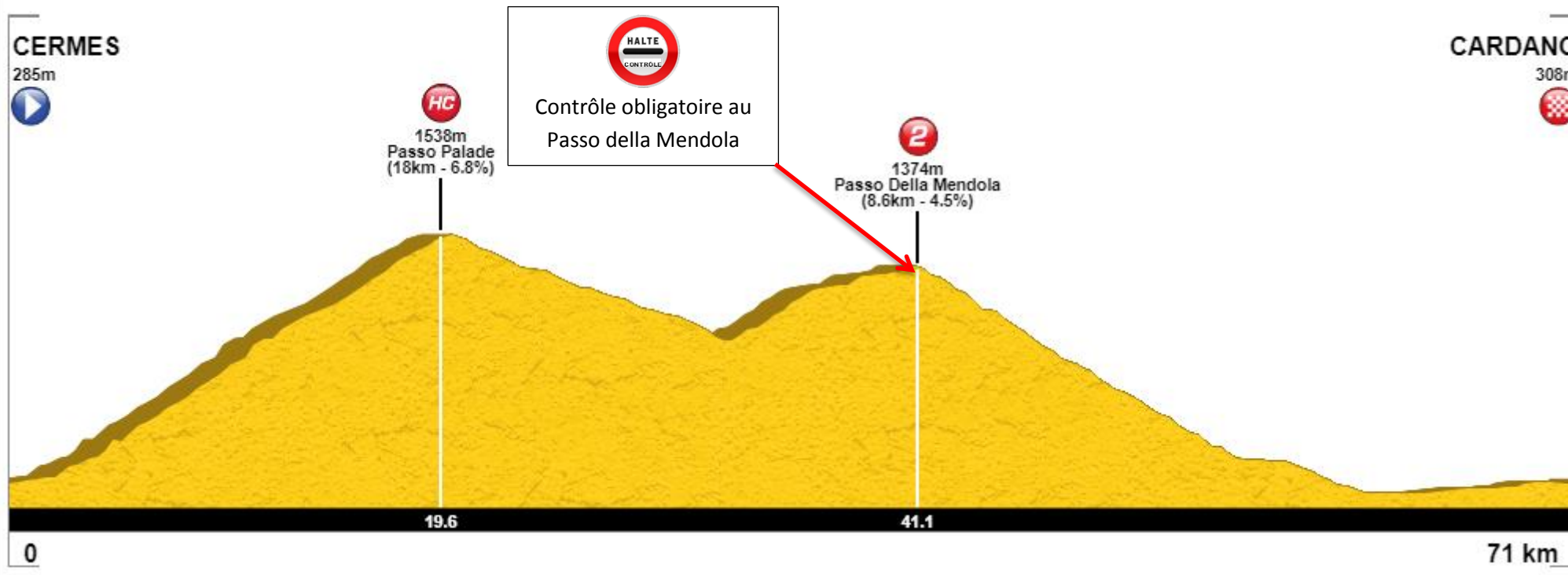
Etape 6 – Cermes / Bolzano (reliefs)



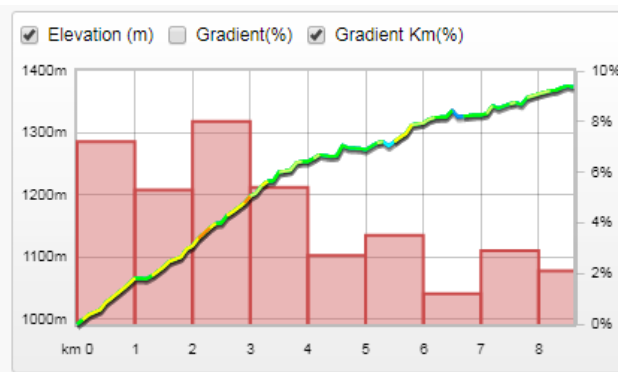

Contrôle obligatoire
au Passo della
Mendola

Etape 6 – Cermes / Bolzano (profil)

Powered by Cronoescalada.com



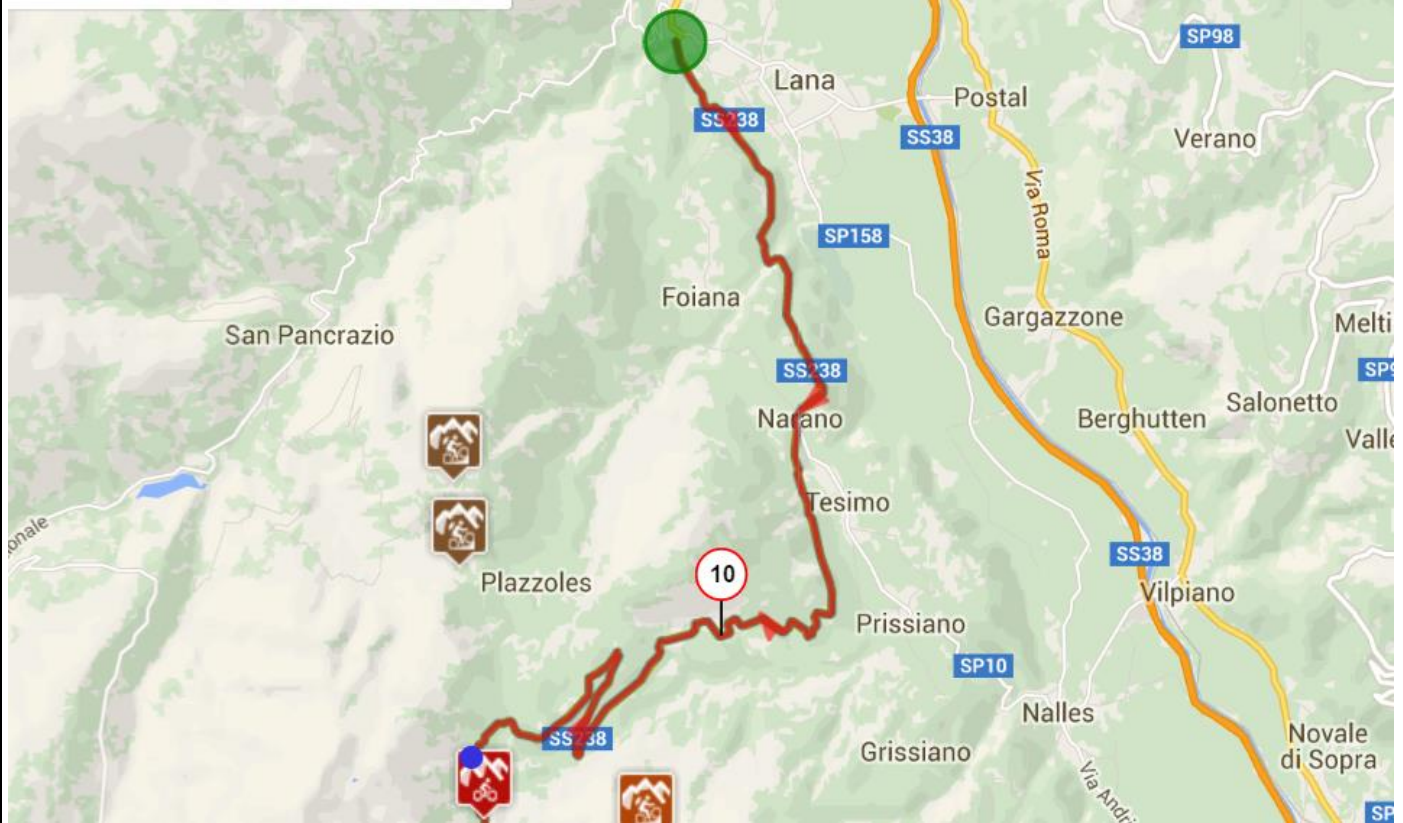
Passo Palade



Passo Della Mendola

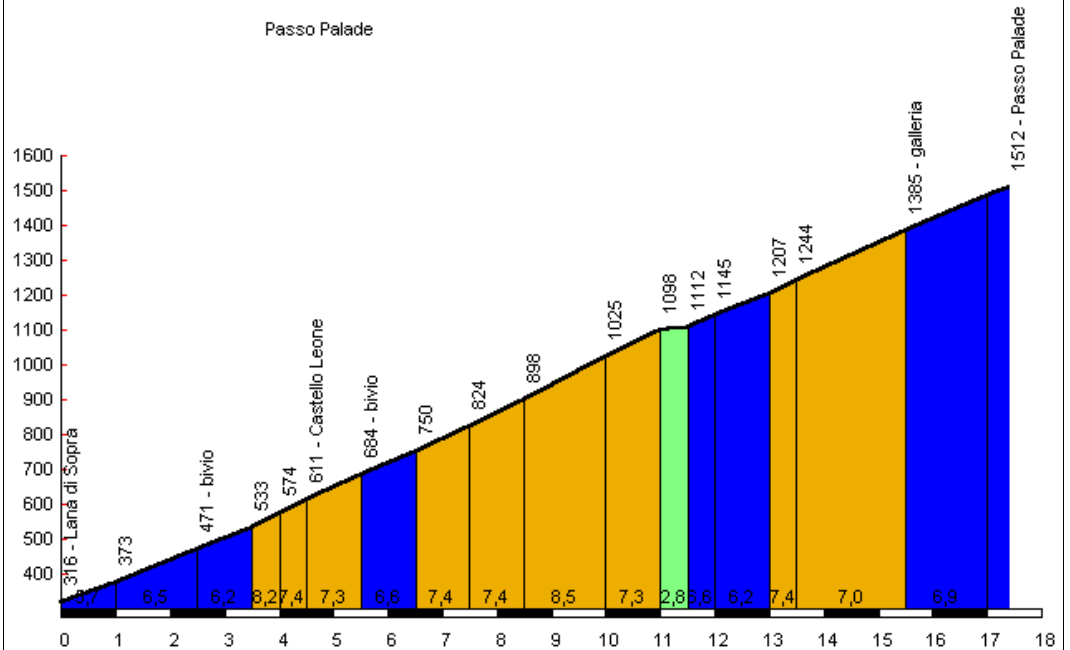
Cermes / Passo della Palade

A la sortie de l'hôtel prendre à droite et rester sur la SS238 jusqu'au Passo della Palade.



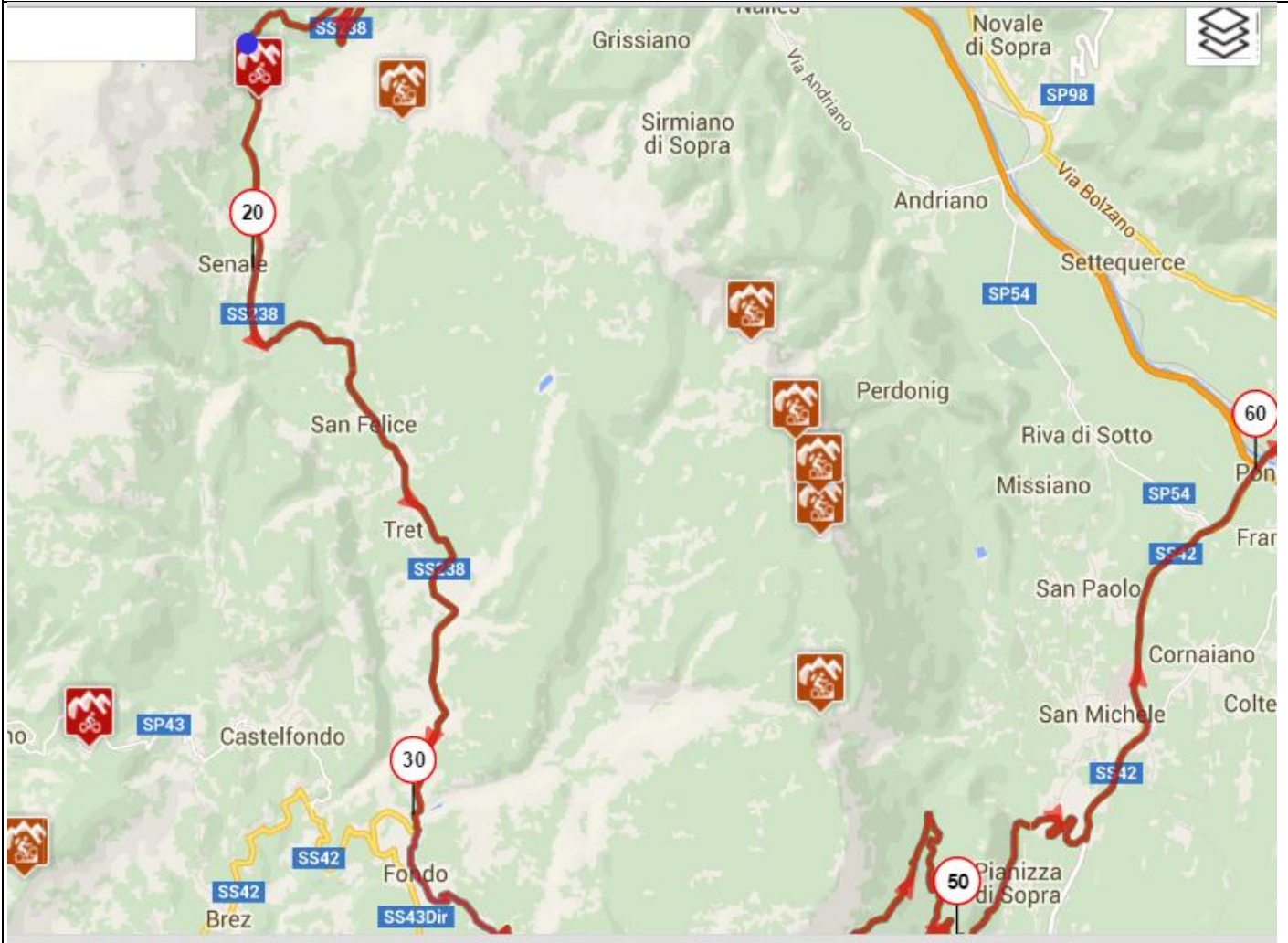
Cermes / Passo della Palade :

Longueur : 17,600 km
 Altitude : 1512 m
 Dénivellation (+) 1195 m
 Dénivellation (-) 0 m
 Pente moyenne : 6,6%
 Pente maxi : 10,8%
 Durée estimée* ≈ 1h45'



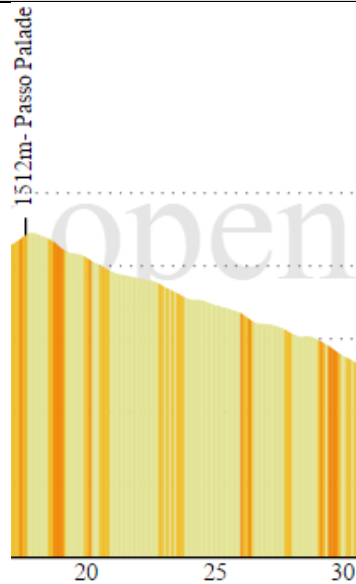
Passo della Palade / Fondo

Rester sur la SS238 jusqu'à Fondo



Passo della Palade / Fondo :

Longueur : 13.1
Durée estimée* ≈ 16'



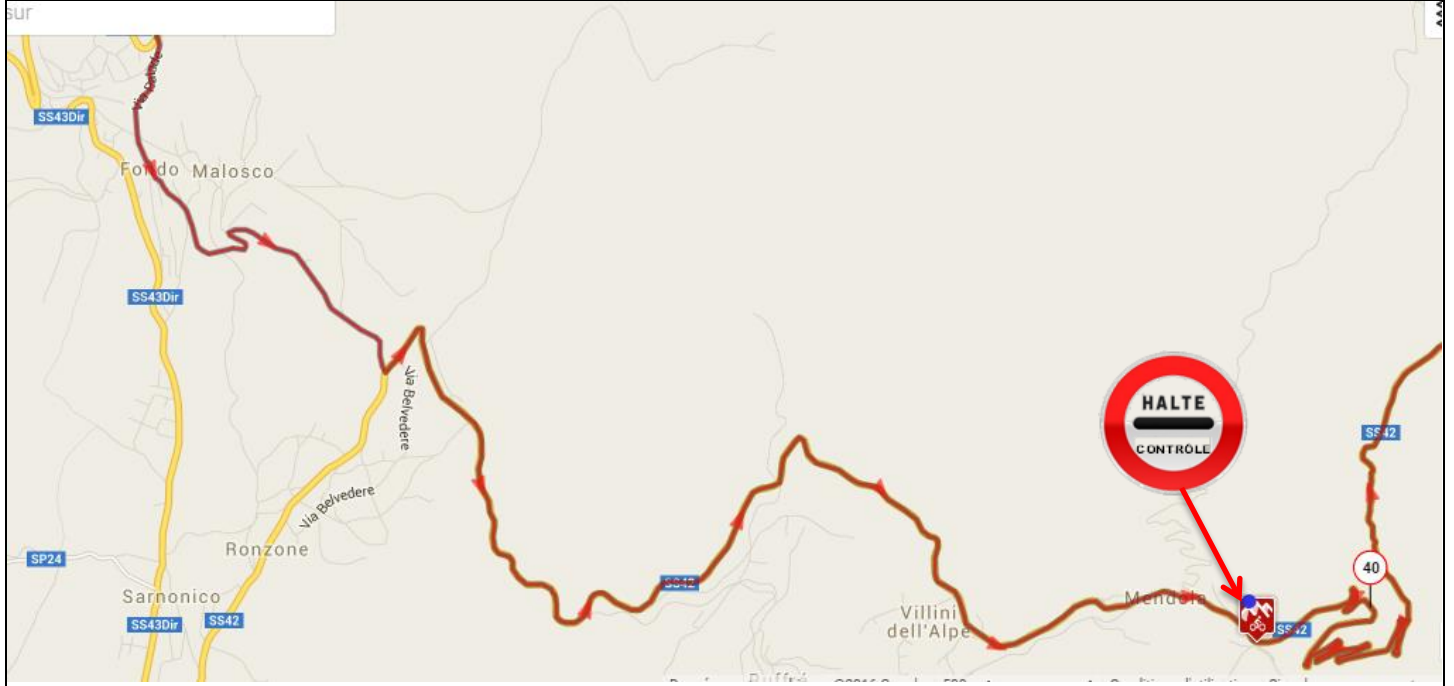
Sortie de Fondo

A l'entrée de Fondo prendre légèrement sur la gauche direction MALOSCO/ BOLZANO (1). Suivre la via Palade, puis via Belvédère puis au petit rond-point prendre à gauche SS42 direction Passo Mendola/Bolzano.



Fondo/Passo Mendola

Rester sur la route SS42. Au col faire tamponner la carte de route.



Fondo/Passo Mendola :

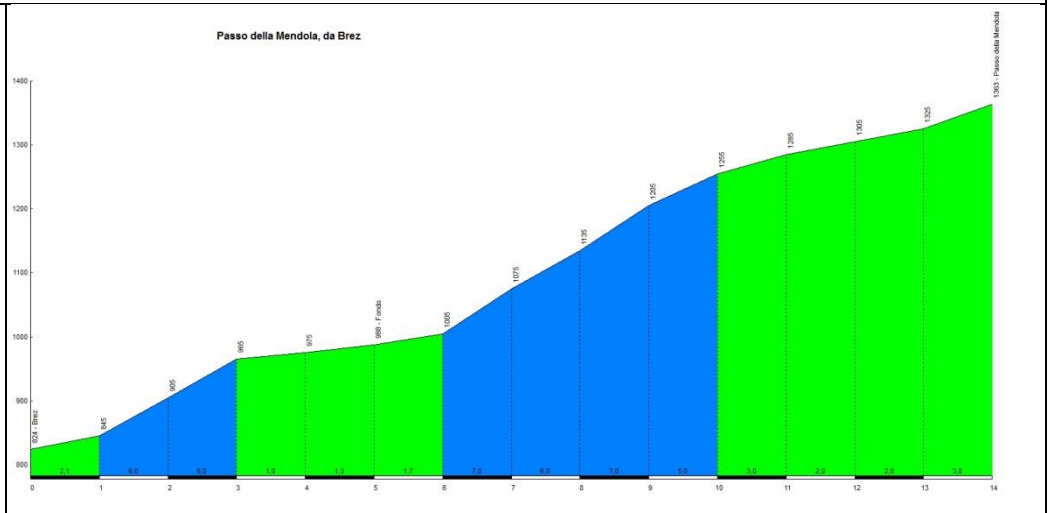
Longueur : 8.20 km

Dénivellation : 539 m

% Moyen : 3.85%

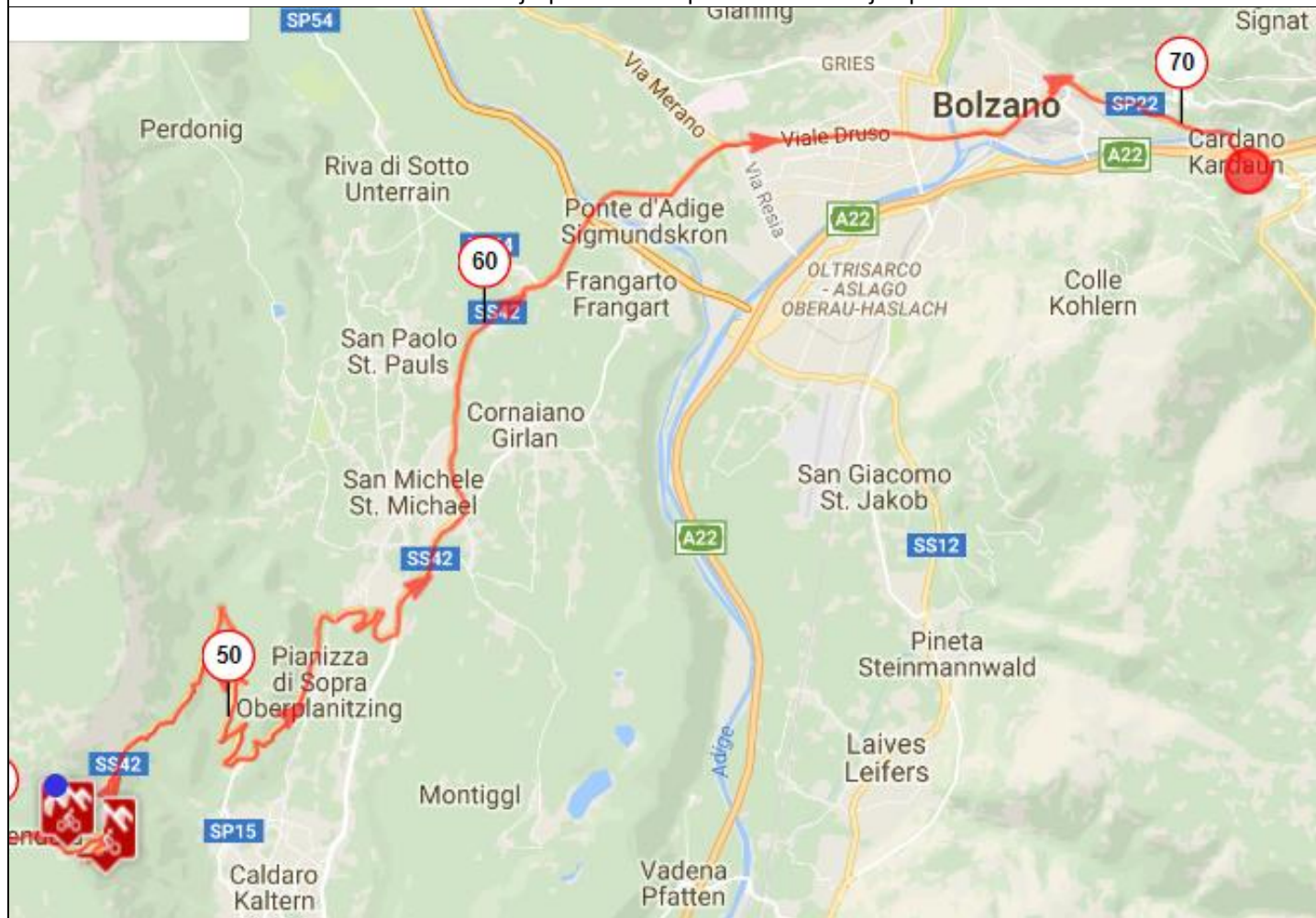
% Maximal : 7.0%

Durée estimée* ≈ 50'



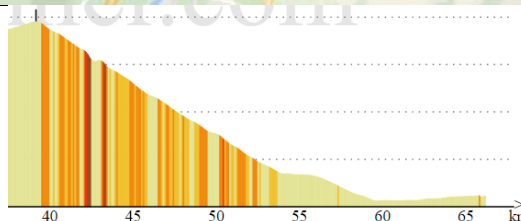
Passo Mendola / Bolzano

Restez sur la route SS 42 jusqu'à Bolzano puis sur la SP 22 jusqu'à Cardano.



Passo Mendola / Bolzano :

Longueur : 27,1 km
Dénivellation : -1094 m
Durée estimée* ≈ 33''



(*) 50 km/h dans les descentes et 10 km/h en ascension

Total ≈ 3 h 24'

Logistique de l'étape :

Départ :

Pension Angergut
Gampenstrasse 8
39010 Cermes – Italie

Arrivée :

Der Eggentaler
Eggentalerstrasse 47,
39053 Bolzano, Italie