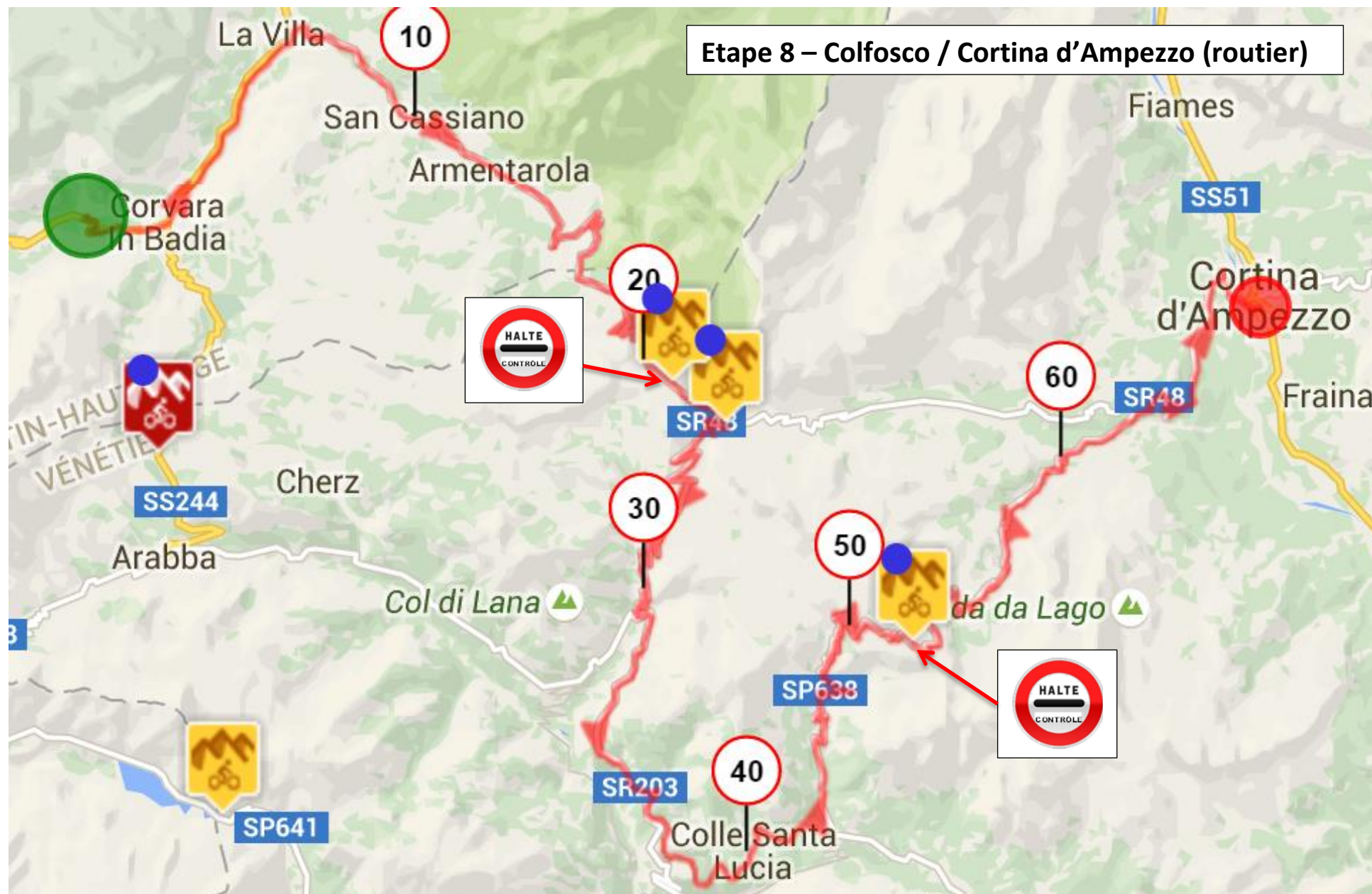
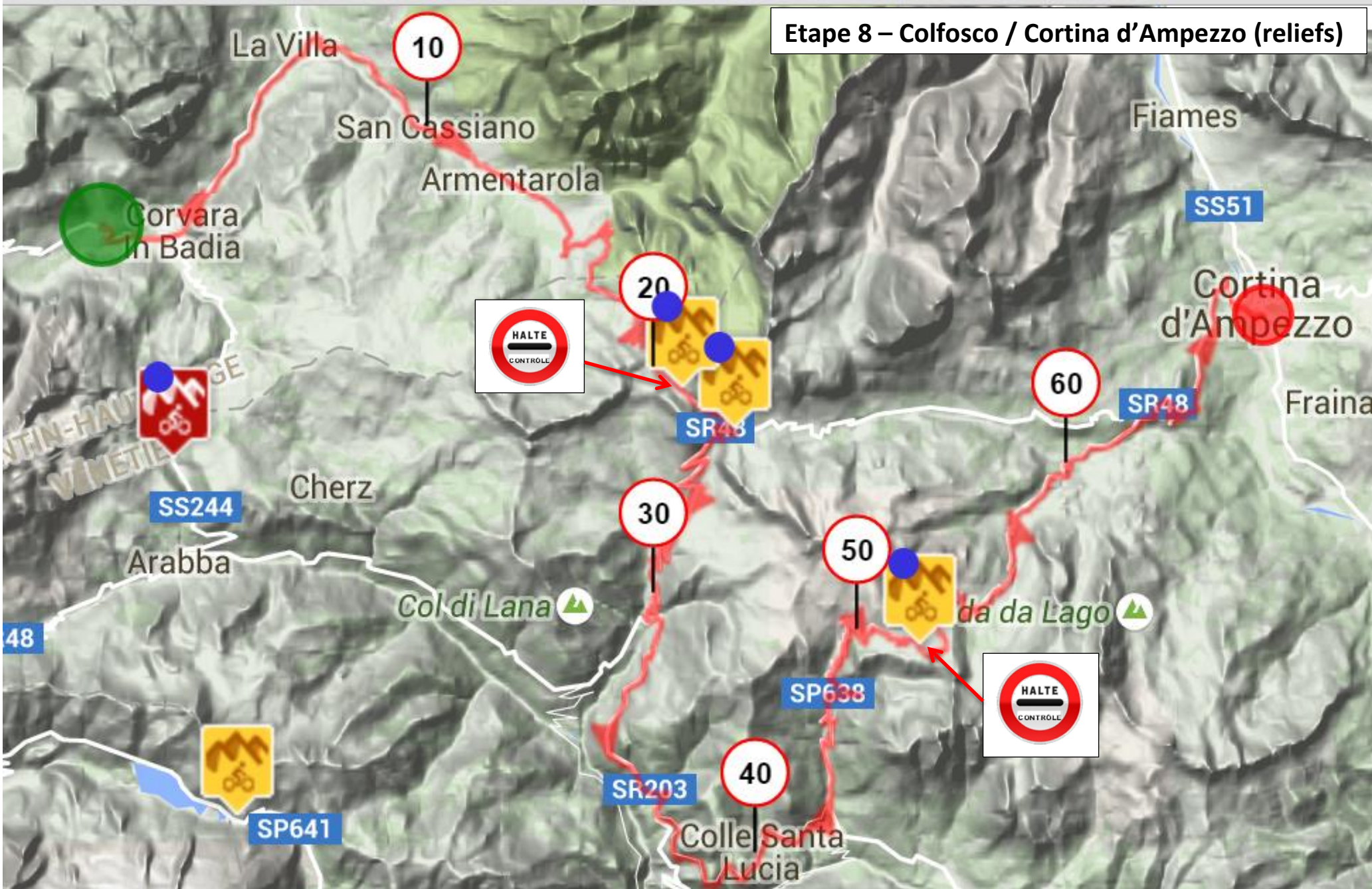


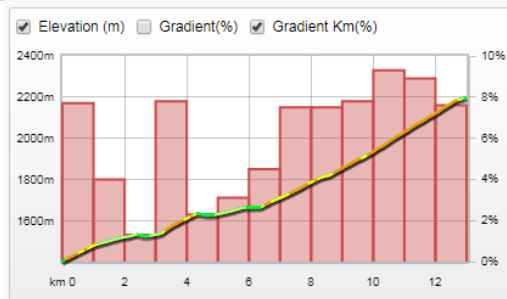
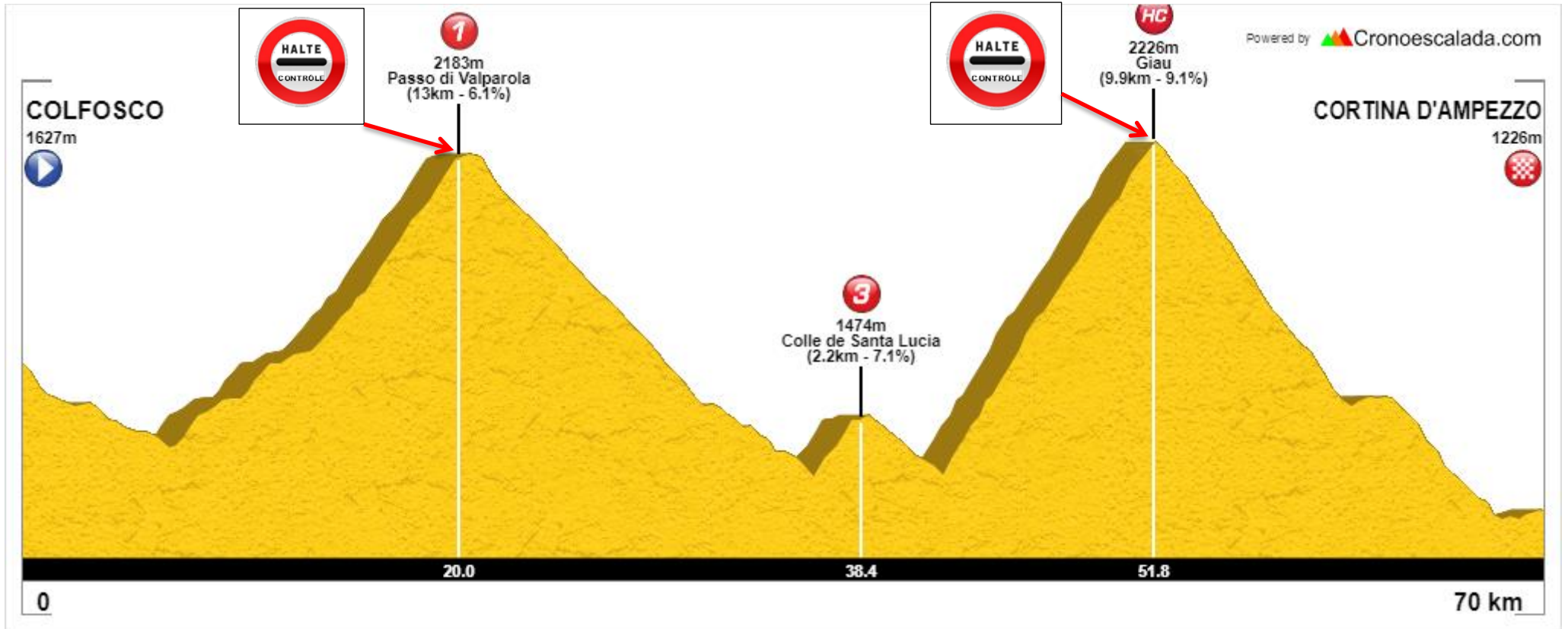
La Randonnée Alpine Léman-Adriatique
Etape 8 – Colfosco / Cortina d'Ampezzo
69,630 km - Dénivelée 1971 m.



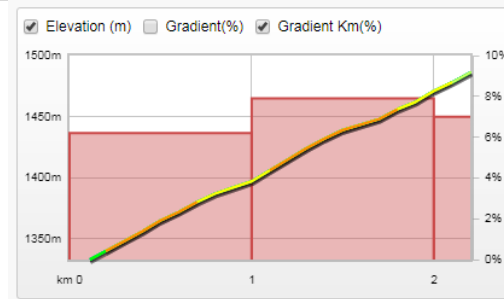
Etape 8 – Colfosco / Cortina d'Ampezzo (reliefs)



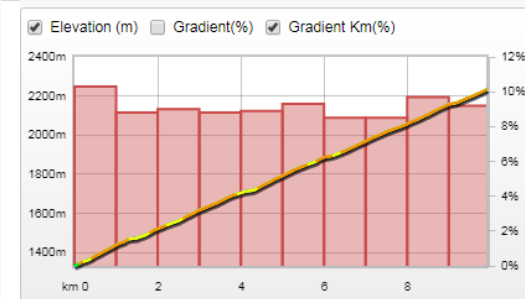
Etape 8 – Colfosco / Cortina d'Ampezzo (profil)



Passo di Valparola



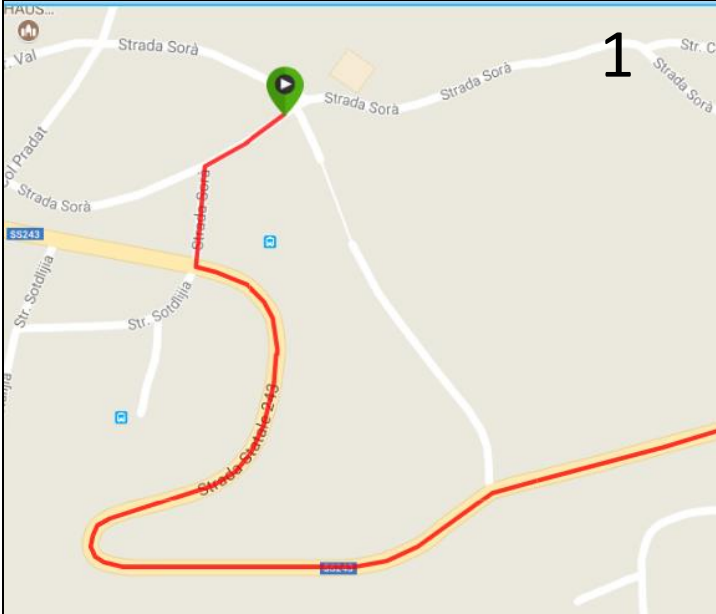
Colle de Santa Lucia



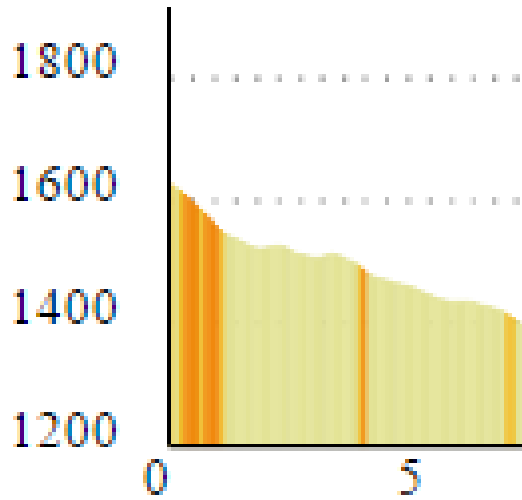
Passo Giau

Colfosco / La Villa

1 - A la sortie de l'hotel prendre à gauche sur la Strada Sora puis à droite sur la SS243 jusqu'à Corvara in Badia. 2- A Corvara in Badia prendre à gauche sur la SS244 en direction de Bruneck. Rester sur la SS244 jusqu'à la Villa



Colfosco / La Villa :
Longueur : 6,60 km
Dénivellation (+) 10 m
Dénivellation (-) 224 m
Durée estimée* ≈ 0h13'



La Villa / Passo Valparola

A la Villa au carrefour entre la SS244 et la LS/SP37 prendre à droite direction Cortina d'Ampezzo et Passo Valparola. Rester sur la LS/SP37/SP24 juqu'au Passo Valparola. **Attention contrôle obligatoire au sommet du col de Valparola.**



La Villa / Passo Valparola :

Longueur : 13.90 km
 Dénivellation : 802 m
 % Moyen : 5.77%
 % Maximal : 9.5%
 Durée estimée* ≈ 1h23



Passo Valparola / Selva di Cadore

Au Passo Valparola rester sur la SP 24 et descendre sur le Passo Falzarego. Au Passo Falzarego prendre à gauche sur la SR48 direction Passo Pordoi. faire demi-tour et redescendre sur la SS243 sur plan de Gralba. Au carrefour avec la SS242 prendre à gauche en direction du Passo Sella. Rester sur le SS242 jusqu'au Passo Sella.



Prendre direction Passo Pordoi à droite sur le SR48



Prendre à gauche direction Colle S. Lucia et Passo Giau



Passo Valparola / Selva di Cadore:

Longueur :

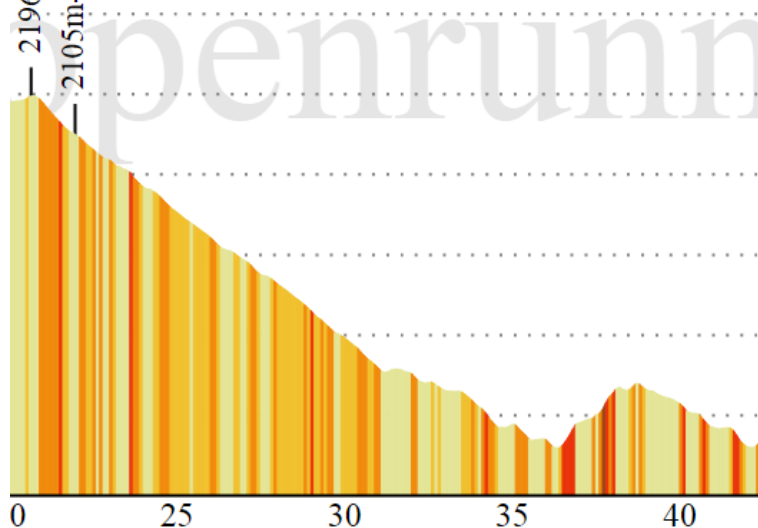
21,5 km

Dénivellation (+): +198m

Dénivellation (-): -1074

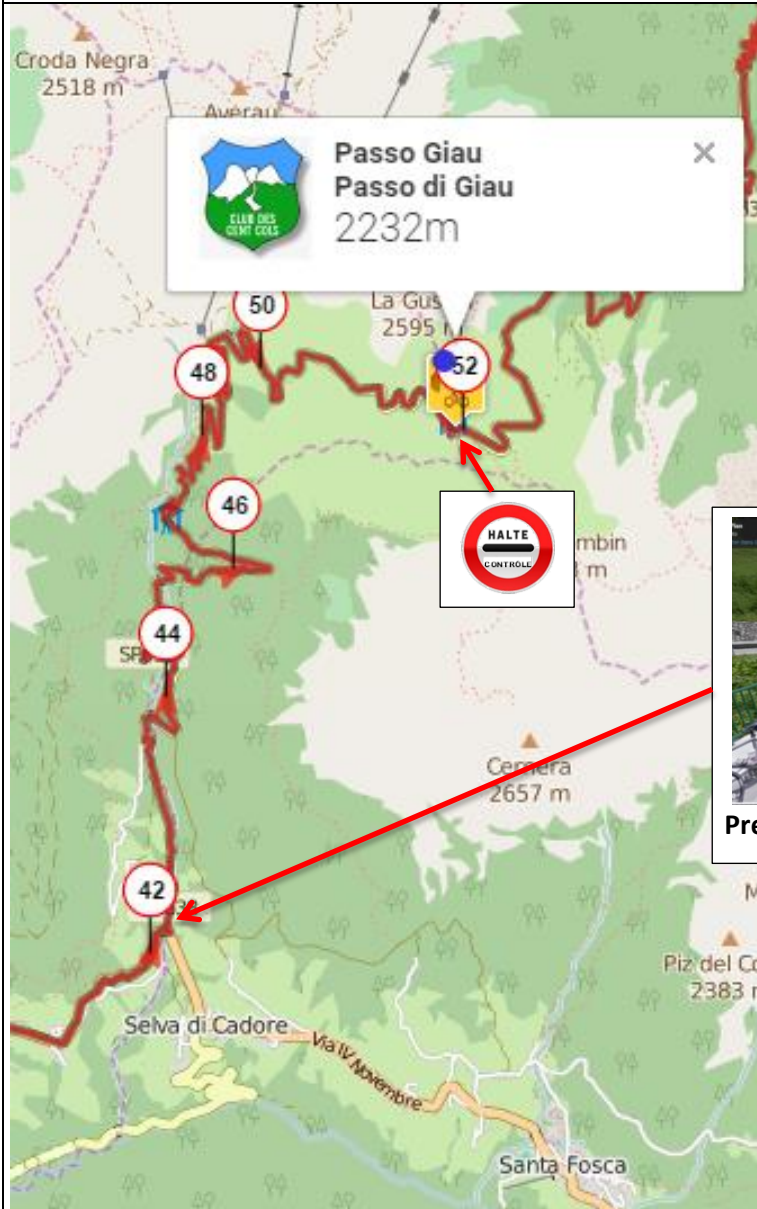
Durée estimée* ≈ 36'

2196m- Passo di Valparola
2105m- Passo Falzarego



Selva di Cadore /Passo Giau

Au large de Selva di Cadore au carrefour SP251/SP638 prendre à gauche sur la SP 638 direction Cortina/Passo Giau.
Rester sur la SP 638 jusqu'au Passo Giau. **Attention contrôle obligatoire au sommet du Passo Giau.**



Prendre à gauche direction Cortina/Passo Giau

Selva Di Cadore/Passo Giau :

Longueur : 10.10 km

Dénivellation (+): 922 m

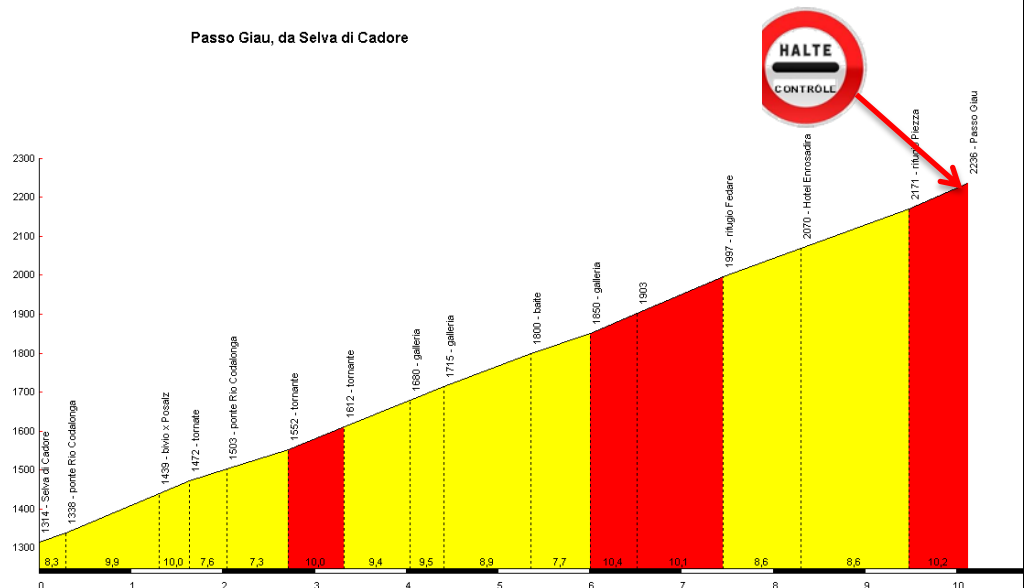
% Moyen : 9.13%

% Maximal : 10.4%

Durée estimée* ≈ 1h00

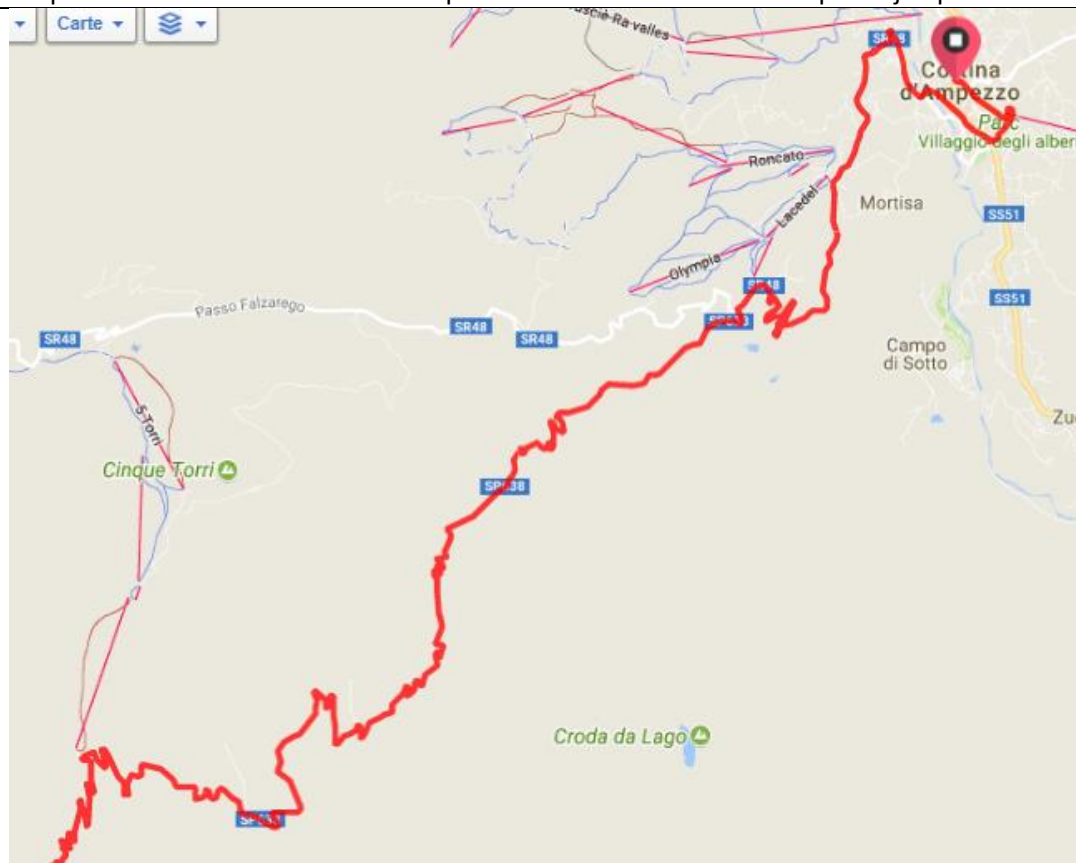


Passo Giau, da Selva di Cadore



Passo Giau/Cortina d'Ampezzo

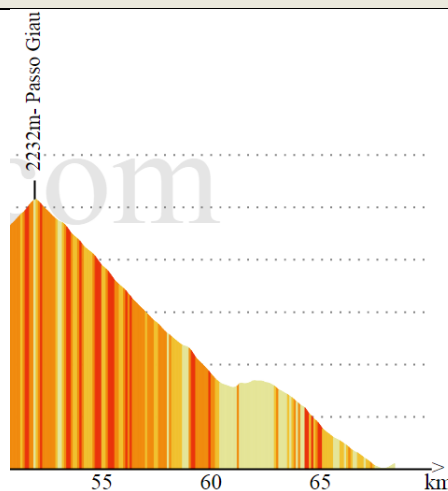
Au passo Giau rester sur la SP638 et prendre direction Cortina D'ampezzo jusqu'à Cortina.



Passo Giau/Cortina

d'Ampezzo :

Longueur : 16.5 km
Dénivellation (+): +49 m
Dénivellation (-): -1055 m
Durée estimée* ≈ 20'



(*)50 km/h dans les descentes et 10 km/h en ascension

Total ≈ 3 h 32'

Logistique de l'étape :

Départ :

Garni Settsass
Via Sorà 11
39033 Colfosco - Italie

Arrivée :

Hotel Europa
Corso Italia, 207,
32043 Cortina d'Ampezzo, Italie